

**Ordacsehi Község Önkormányzata Képviselő-testületének
3/2023. (III. 30.) önkormányzati rendelete
a közterületek elnevezéséről és a házszámozás szabályairól**

Ordacsehi Községi Önkormányzat Képviselő-testülete a Magyarország helyi önkormányzatairól szóló 2011. évi CLXXXIX. törvény 143. § (3) bekezdésében kapott felhatalmazás alapján, a Magyarország helyi önkormányzatairól szóló 2011. évi CLXXXIX. törvény 13. § (1) bekezdés 3. pontjában meghatározott feladatkörében eljárva a következőket rendeli el:

1. Közterületek elnevezésének általános szabályai

1. §

- (1) A közterületek nevének megállapítása és megváltoztatása Ordacsehi Községi Önkormányzat Képviselő-testületének (a továbbiakban: önkormányzat) hatáskörébe tartozik.
- (2) Közterület elnevezését annak megállapításától számított 10 éven belül nem lehet megváltoztatni.
- (3) Az elnevezett utca természetes folytatásaként nyíló új utcaszakasz külön elnevezési eljárás nélkül a már elnevezett utca nevét veszi fel.

2. §

- (1) A közterület elnevezésénél figyelemmel kell lenni Ordacsehi jellegére, történelmére, hagyományaira, földrajzi sajátosságaira. Az elnevezés lehetőleg utaljon a közterületnek a településen belüli elhelyezkedésére és helytörténeti vonatkozásaira.
- (2) Közterületet személyről, tárgyról, állatról, növényről, történelmi eseményről, földrajzi névről vagy fogalomról lehet elnevezni.
- (3) A személyről történő elnevezés során törekedni kell arra, hogy az elnevezés olyan személynek állítson emléket, aki
 - a) a társadalmi élet bármely területén kimagasló érdemeket szerzett és
 - b) élete, munkássága valamely módon a településhez kötődik.
- (4) Kivételes esetben a településhez nem kötődő, de az emberiség egyetemes történelmében kiemelkedő jelentős személyről is elnevezhető közterület.

2. Közterületek elnevezésének eljárási szabályai

3. §

- (1) A közterületnév megállapítását vagy megváltoztatását kezdeményezheti:
 - a) a polgármester;
 - b) a helyi önkormányzat képviselője;
 - c) a jegyző
 - d) Ordacsehi község közigazgatási területén ingatlannal rendelkező állampolgárok legalább 10 főből álló csoportja.
- (2) Ha a közterület elnevezését, elnevezésének megváltoztatását az érintett ingatlantulajdonosok kezdeményezik, akkor az adott közterületen lakók véleményét ki kell kérni. A közterületnév

véleményezésére vonatkozó felhívást az önkormányzat honlapján és hirdetőtábláján 15 napra közzé kell tenni.

(3) Az érintett lakosság elnevezéssel kapcsolatos észrevételét, véleményét az előterjesztéssel egyidejűleg a Képviselő-testület elé kell terjeszteni.

4. §

(1) A közterület elnevezésével kapcsolatos döntést a helyben szokásos módon közzé kell tenni.

(2) A döntésről értesíteni kell az érintett ingatlantulajdonosokat, továbbá az illetékes hatóságokat, így különösen az ingatlan-nyilvántartást vezető szervet, a járási hivatalt, a rendőrkapitányságot, a tűzoltóságot, a mentőket, valamint a postát.

3. Közterületnév táblák elhelyezésének szabályai

5. §

(1) A közterület nevét közterületnév táblákon kell feltüntetni.

(2) A közterületnév tábla kihelyezése, karbantartása és pótlása az önkormányzat feladata.

(3) A közterületnév táblákat építményeken (épületen, kerítésen, támfalon), illetőleg önálló vagy pedig más célra is szolgáló oszlopon, jól látható helyen kell elhelyezni.

(4) Növényzetre utcanév-táblát elhelyezni nem szabad.

(5) Az ingatlan tulajdonosa, kezelője vagy használója a közterületnév tábla elhelyezését és az ezzel kapcsolatos munkálatokat tűrni köteles. Amennyiben a tábla elhelyezésével az ingatlanon kár keletkezik, azt a kihelyezésért felelős szerv köteles megtéríteni.

4. Házzámozás szabályai

6. §

(1) Az elnevezett közterületen lévő ingatlanokat házzámmal kell ellátni.

(2) A házzámozást vonalas közterület – különösen utca, út, sor, sétány - esetén a település központjától kifelé haladva – a (3) bekezdésben meghatározott kivétellel - kettő szám növekedéssel kell megállapítani, a bal oldali soron 2-től kezdődő páros, a jobb oldali soron 1-től kezdődő páratlan számozással.

(3) A Bartók Béla utcában Ny-K irányba kell a házzámozást elvégezni kettő szám növekedéssel, a bal oldali soron 2-től kezdődő páros, a jobb oldali soron 1-től kezdődő páratlan számozással; a Fő utcában É-D irányba befelé haladva kettő szám növekedéssel kell a házzámozást elvégezni, a bal oldali soron 2-től kezdődő páros, a jobb oldali soron 1-től kezdődő páratlan számozással

(4) A csak egyik oldalán beépíthető utcák esetén a házzámozás 1-től kezdődően folyamatos.

(5) Nem vonalas közterület (tér) esetén a házzámozás az óramutató járásával ellentétes irányban folyamatos, azt a páratlan és páros számok váltakozásával kell elvégezni.

(6) Ugyanazon a helyrajzi számú ingatlanon álló épület, társasház, vagy kialakult beépítés melletti telekosztás során keletkező új helyrajzi számú ingatlan esetén az eredeti és a telekosztással létrejött telkek számozását az (1)-(4) bekezdés szerint megállapított eredeti házszám és az ABC nagybetűinek kombinációjával kell megállapítani úgy, hogy a számozási irány szerinti első telek kapja a /A házszámot.

7. §

(1) A házszámokat és azok változásait hivatalból, illetve azon személy kérelmére, akinek házszámváltozáshoz jogos érdeke fűződik a jegyző határozatban állapítja meg.

(2) Az ingatlan tulajdonosa köteles az ingatlan házszámát, vagy – amennyiben az ingatlan más módon egyértelműen nem azonosítható – helyrajzi számát tartalmazó táblát az ingatlan utcafronti kerítésére, házfalára, vagy külön tartószerkezeten, a közterületről jól látható módon kihelyezni.


(3) A házszám tábla beszerzéséről, kihelyezéséről, szükség szerinti cseréjéről, és pótlásáról az ingatlan tulajdonosa gondoskodik.

8. §


Hatályát veszti a közterületek elnevezéséről és a házszámozás szabályairól szóló 9/2018. (X. 30.) önkormányzati rendelet.

9. §

Ez a rendelet a kihirdetését követő harmadik napon lép hatályba.


Horváth Gyula
polgármester





dr. Markó Péter
jegyző

Kihirdetve:

Ordacsehi, 2023. 03. 30.




dr. Markó Péter
jegyző